


		Fiche des laisses de crue			
		Fiche n° AR1			
Atlas des Zones Inondables de l'Argence					
Commune	Anais				
Date de l'enquête	Février 2005	Dressé par	JL.Vidorreta		
Situation					
Source		Fiabilité du repère*	2		
Description	1990 ? : Niveau 0 au coin du bâtiment				
Photo/Localisation					

* : 1, bonne ; 2, moyenne ; 3, mauvaise

		Fiche des laisses de crue			
		Fiche n° AR2			
Atlas des Zones Inondables de l'Argence					
Commune	Anais				
Date de l'enquête	Février 2005	Dressé par	JL.Vidorreta		
Situation					
Source		Fiabilité du repère*	1		
Description	1990 : Niveau haut de la 1 ^{ère} poutre du pont				
Photo/Localisation					




* : 1, bonne ; 2, moyenne ; 3, mauvaise

		Fiche des laisses de crue			
		Fiche n° AR3			
Atlas des Zones Inondables de l'Argence					
Commune	Anais				
Date de l'enquête	Février 2005	Dressé par	JL.Vidorreta		
Situation					
Source		Fiabilité du repère*	1		
Description	1990 ? : 45 cm au-dessus du sol de la cave (tache noire)				
Photo/Localisation					

* : 1, bonne ; 2, moyenne ; 3, mauvaise

		Fiche des laisses de crue			
		Fiche n° AR4			
Atlas des Zones Inondables de l'Argence					
Commune	Anais				
Date de l'enquête	Février 2005	Dressé par	JL.Vidorreta		
Situation					
Source		Fiabilité du repère*	1		
Description	1977 : 20 cm au-dessus du sol de la grange				
Photo/Localisation					

* : 1, bonne ; 2, moyenne ; 3, mauvaise

		Fiche des laisses de crue Fiche n° AR5			
Atlas des Zones Inondables de l'Argence					
Commune		Anais			
Date de l'enquête		Février 2005		Dressé par	
Situation		JL.Vidorreta			
Source				Fiabilité du repère*	
				1	
Description		1977 : 30 cm au-dessus de la route			
Photo/Localisation					

* : 1, bonne ; 2, moyenne ; 3, mauvaise

		Fiche des laisses de crue Fiche n° AR6			
Atlas des Zones Inondables de l'Argence					
Commune		Anais			
Date de l'enquête		Février 2005		Dressé par	
Situation		JL.Vidorreta			
Source				Fiabilité du repère*	
				2	
Description		1990 ? : 20 cm au-dessus du seuil de la serre			
Photo/Localisation					

* : 1, bonne ; 2, moyenne ; 3, mauvaise

		Fiche des laisses de crue Fiche n° AR7			
Atlas des Zones Inondables de l'Argence					
Commune		Anais			
Date de l'enquête		Février 2005		Dressé par	
Situation		JL.Vidorreta			
Source				Fiabilité du repère*	
				1	
Description		1977 : niveau de la moitié poutre du pont (témoignage)			
Photo/Localisation					

* : 1, bonne ; 2, moyenne ; 3, mauvaise

		Fiche des laisses de crue Fiche n° AR8			
Atlas des Zones Inondables de l'Argence					
Commune		Anais			
Date de l'enquête		Février 2005		Dressé par	
Situation		Moulin de Villeneuve			
Source				Fiabilité du repère*	
				1	
Description		1977 : niveau haut de la butte de terre			
Photo/Localisation					

* : 1, bonne ; 2, moyenne ; 3, mauvaise

		Fiche des laisses de crue			
		Fiche n° AR9			
Atlas des Zones Inondables de l'Argence					
Commune	Anais				
Date de l'enquête	Février 2005	Dressé par	JL.Vidorreta		
Situation	Moulin de Garraud				
Source		Fiabilité du repère*			
Description	1993 / 1994 : 10 cm sur le chemin				
Photo/Localisation					

* : 1, bonne ; 2, moyenne ; 3, mauvaise

		Fiche des laisses de crue			
		Fiche n° AR10			
Atlas des Zones Inondables de l'Argence					
Commune	Anais				
Date de l'enquête	Février 2005	Dressé par	JL.Vidorreta		
Situation	Le Moulin Masset				
Source		Fiabilité du repère*	1		
Description	1977 : 20 cm au-dessus du seuil de la porte grillagée				
Photo/Localisation					

* : 1, bonne ; 2, moyenne ; 3, mauvaise

		Fiche des laisses de crue			
		Fiche n° AR11			
Atlas des Zones Inondables de l'Argence					
Commune	Champniers				
Date de l'enquête	Février 2005	Dressé par	JL.Vidorreta		
Situation					
Source		Fiabilité du repère*	1		
Description	1993 / 1994 : niveau 0 de la dalle en béton du garage				
Photo/Localisation					

* : 1, bonne ; 2, moyenne ; 3, mauvaise

		Fiche des laisses de crue			
		Fiche n° AR12			
Atlas des Zones Inondables de l'Argence					
Commune	Champniers				
Date de l'enquête	Février 2005	Dressé par	JL.Vidorreta		
Situation					
Source		Fiabilité du repère*	1		
Description	1977 : niveau 0 sur la dalle en béton de l'entrée				
Photo/Localisation					

* : 1, bonne ; 2, moyenne ; 3, mauvaise

		Fiche des laisses de crue Fiche n° AR13			
Atlas des Zones Inondables de l'Argence					
Commune		Champniers			
Date de l'enquête		Février 2005		Dressé par JL.Vidorreta	
Situation		La Grande Balzac			
Source		Fiabilité du repère*		2	
Description		1962 : 20 à 30 cm au-dessus du seuil de la porte			
Photo/Localisation					

* : 1, bonne ; 2, moyenne ; 3, mauvaise

		Fiche des laisses de crue Fiche n° AR14			
Atlas des Zones Inondables de l'Argence					
Commune		Champniers			
Date de l'enquête		Février 2005		Dressé par JL.Vidorreta	
Situation					
Source		Fiabilité du repère*		1	
Description		1982 : niveau 0 au remblai du parking			
Photo/Localisation					

* : 1, bonne ; 2, moyenne ; 3, mauvaise